



Årsmøde 2018.  
Danmarks Jægerforbund  
Struer Jægerråd  
17/1 2018

Beretning fra Grønt Råd  
Frands Jensen





Møde i Grønt Råd, 22 marts 2017

## **Grønt Danmarkskort**

Kommunen præsenterer ide, plan for udarb. Af  
Grønt Danmarkskort

## **Den Grønne kile ved Hjern**

Indbefatter vandløbsrestaurering, etablering af et  
”rekreativt forsinkelsesbassin”



Møde i Grønt Råd, 2 november 2017

## Dagsorden

**1. Udtagning af stærkt modificerede vandløb fra vandplanerne**

**2. Forslag til ændring af Natura 2000-grænse**

**3. Minivådområder**

**4. Faunastriber 2017**

**5. Samskabelsesprojekter**

- Kortlægning af vokshatte og Naturkapital
- Dværgterne Venø Syd



Natura 2000





Venøsund. Området  
udvides med hede – og  
overdrev  
Arealer som anvendes til  
Campingpladser tages ud

Grænserne ændres i Natura 2000  
områderne. Det foreslås at der  
fjernes 28.000 ha. på landsplan.  
Det er landbrugsarealer,  
sommerhusområder og byer

Venøsund:





## Hellerød Kær

Jeg har lavet en analyse for Struer kommune.

Belyst om rådyr og dådyr kan bruges til naturpleje.

# Rådyr kan ikke bruges, de dur ikke under hegn og det er begrænset hvor meget de æder.

# Dådyr er gode "græsser", de kan godt gå i hegn og er meget alsidige i deres fødevalg.

(15 dyr, 16 Ha, dyr 80.000 kr, total 500.000 kr)



DANMARKS  
JÆGERFORBUND



DJS Årsmøde 2018.  
Vådområder





## Resen Kær, N /Kvælstof projekt

Der er én af de store lodsejere,  
som mener at han tilbydes  
for lidt i erstatning.

Der er stadig lidt dialog mellem  
lodsejer og Landbrugsstyrelsen,  
som står for forhandlingen.

Det er uvist om,  
det bliver til noget!







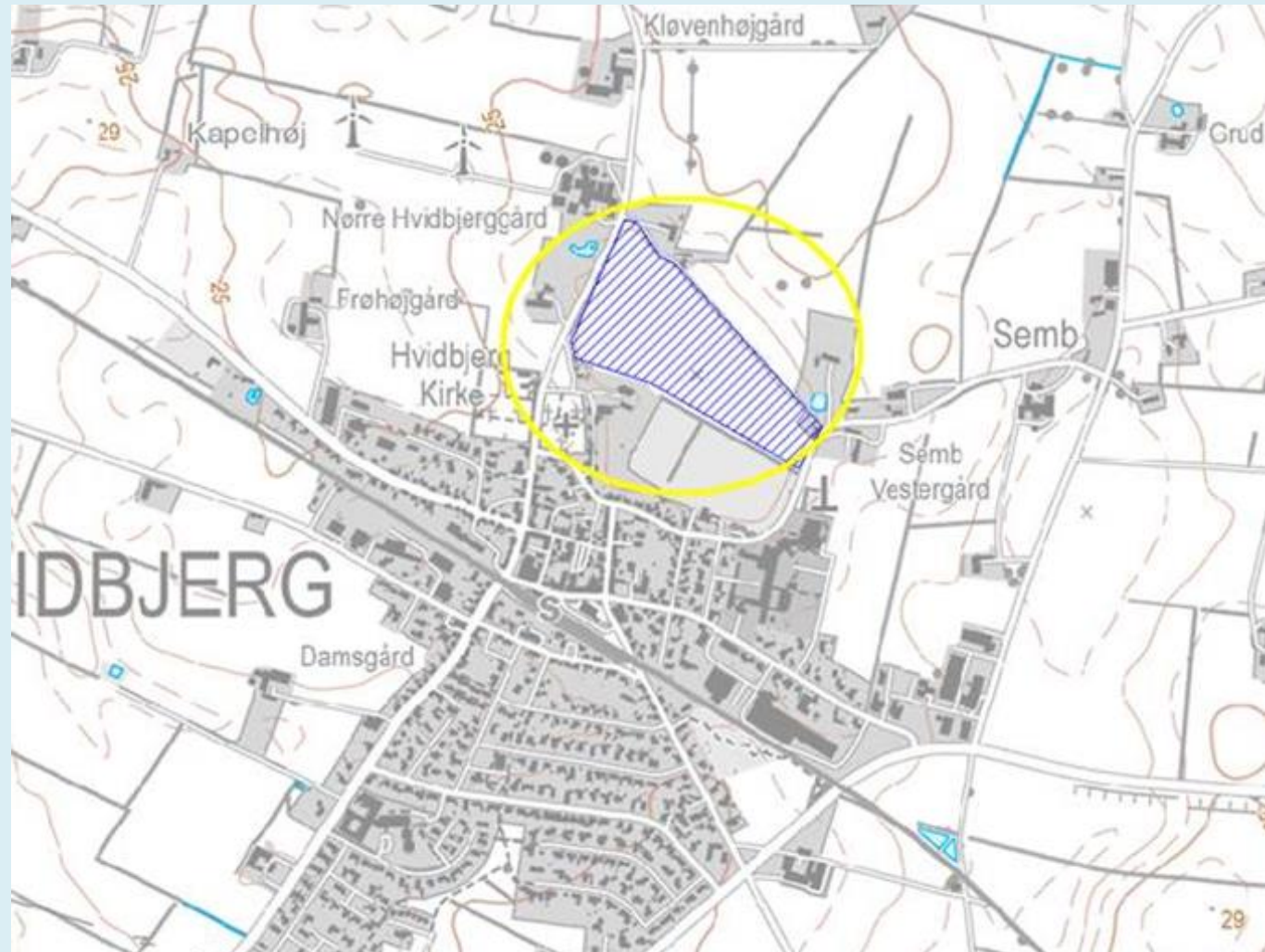
## Benkær/Hvidbjerg:

Der skal laves en teknisk forundersøgelse

Konsulentfirmaet som havde vundet udbuddet lukkede.

Nyt tilbud fra anden konsulent, er dyrere end det landbrugsstyrelsen har givet tilsagn til.

Er i gang med at lave en ændringsanmodning for projektet til Landbrugsstyrelsen,





- Vådområdeprojekter under Limfjordsrådet, (projekter gennem hele Limfjorden)

Status pr. Jan 2018. (i jan 2017)

Der er 34 (34) kvælstof (N) områder.  
8 (1) realiseret  
15 (28) under realisering  
(1) ansøgt om realisering  
11 (4) udgået

Der er 16 (17) fosfor (P) områder.  
0 (0) Realiseret  
8 (11) under realisering  
1 (3) forundersøgt  
7 (3) udgået



Det er en meget langsommeligt proces som har været i gang siden 2010/11



- 1) Et minivådområde er et drænvirkemiddel, der rensr drænvandet for kvælstof inden det ledes videre ud i vandmiljøet. Sekundær effekt er, at minivådområder også rensr drænvandet for fosfor.
- 2) Ordningen åbner for ansøgning om tilsagn 1. februar 2018 og lukker 3. april 2018.
- 3) Du kan få 100 procent tilskud til etablering af et minivådområde gennem EU-midler.
- 4) Du kan få kompensation for det udtagne areal og til vedligehold gennem minimisstøtte.
- 5) Der er i 2018 afsat 50 mio. kr. til etablering af minivådområder.  
Der afsat 6,1 mio. kr. til arealkompensation og vedligehold.
- 6) Du skal opretholde og vedligeholde dit minivådområde i 10 år. Du har mulighed for at træde ud af ordningen og tilsagnet, før de 10 år er gået, ved at tilbagebetale dit tilskud.





Der er udpeget en række oplandskonsulenter, der står for dette arbejde.

Oplandskonsulenterne sidder i landbrugsrådgivningen.

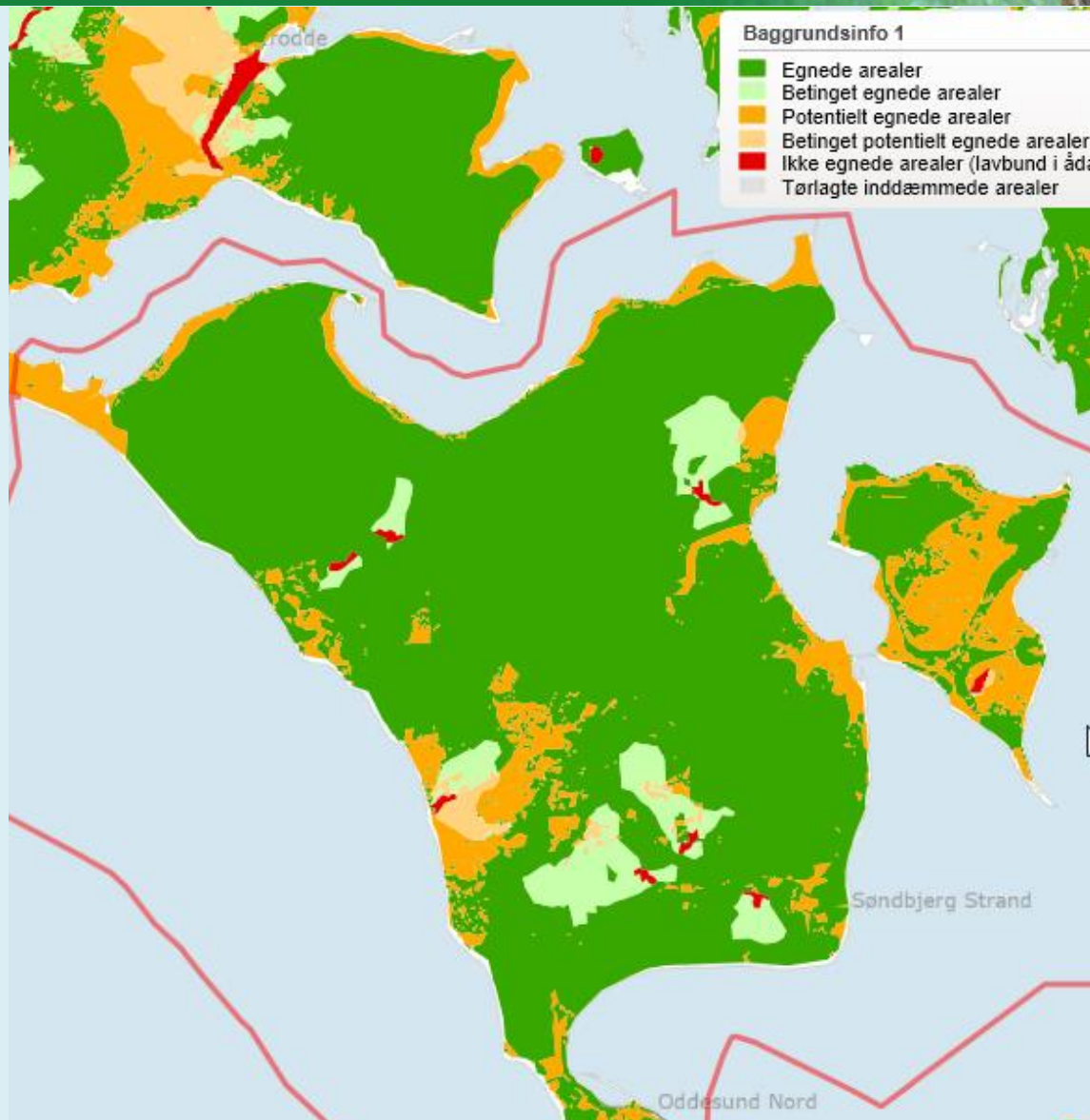
Kommunen får ikke nogen ansøgninger, før landmændene med hjælp fra oplandskonsulenter, har fået tilsagn til projekterne under minivådområdeordningen.

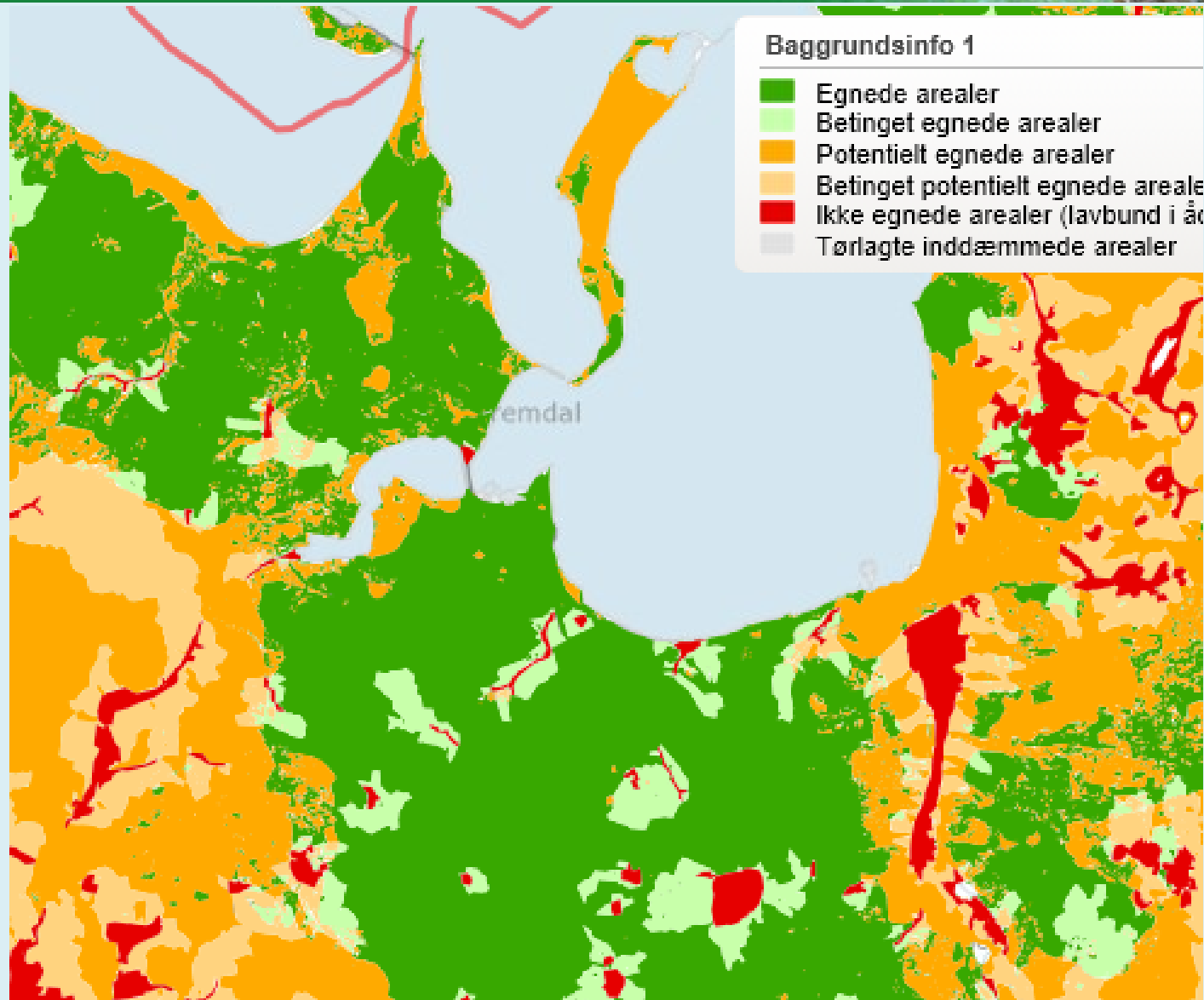


Udpegningskort for minivådområder

-  Egnede områder, hvor der kan søges tilskud til etablering i 2018
-  Potentielt egnede områder, hvor der kan søges tilskud til etablering i 2019





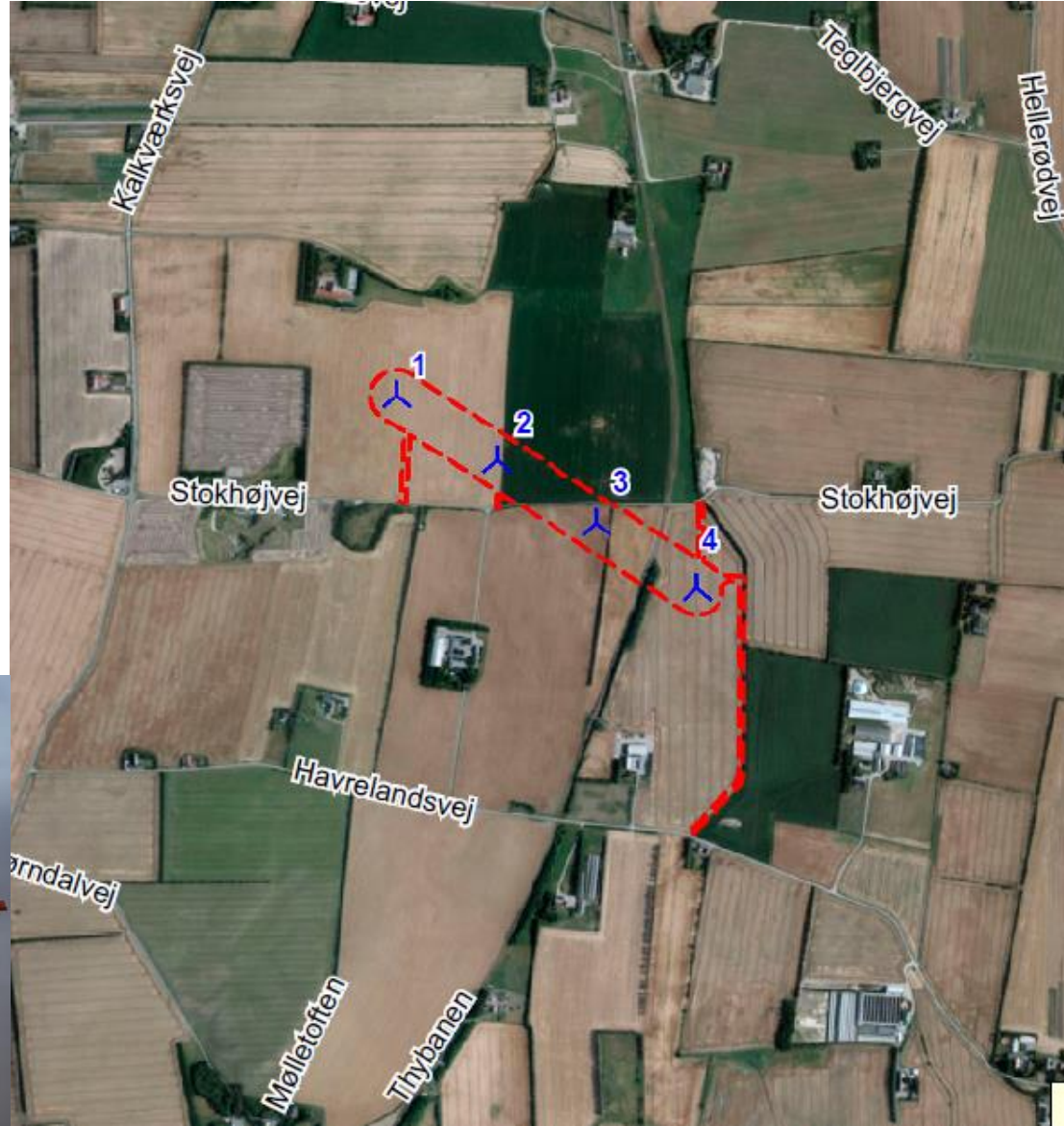




# Vindmøller på Stokhøjvej

Mølle nr. 4 udgår.

Tilladelse besluttet ved  
afstemning på  
byrådsmøde 6/7 2017



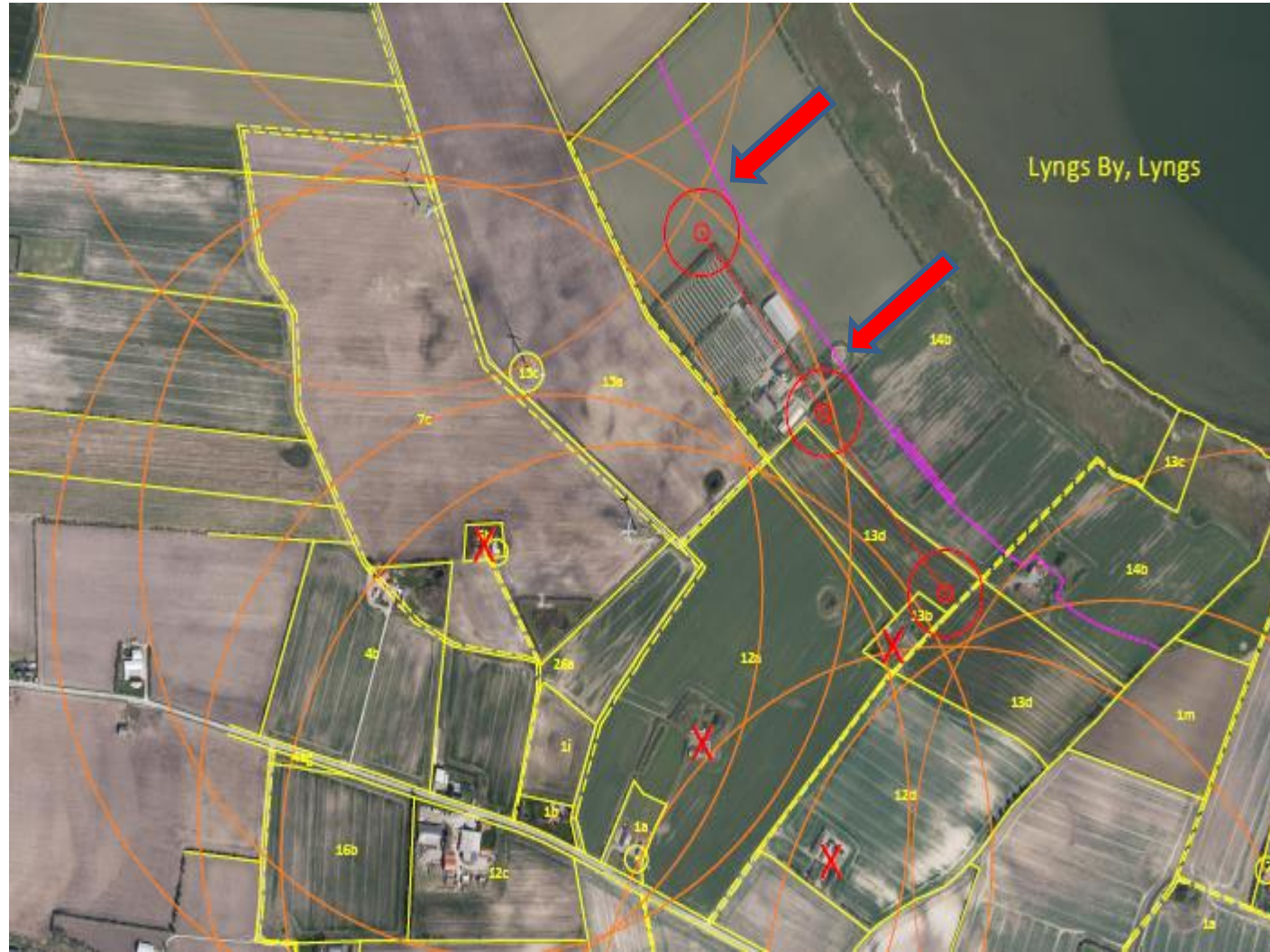




# Vindmøller ved Lyngs.

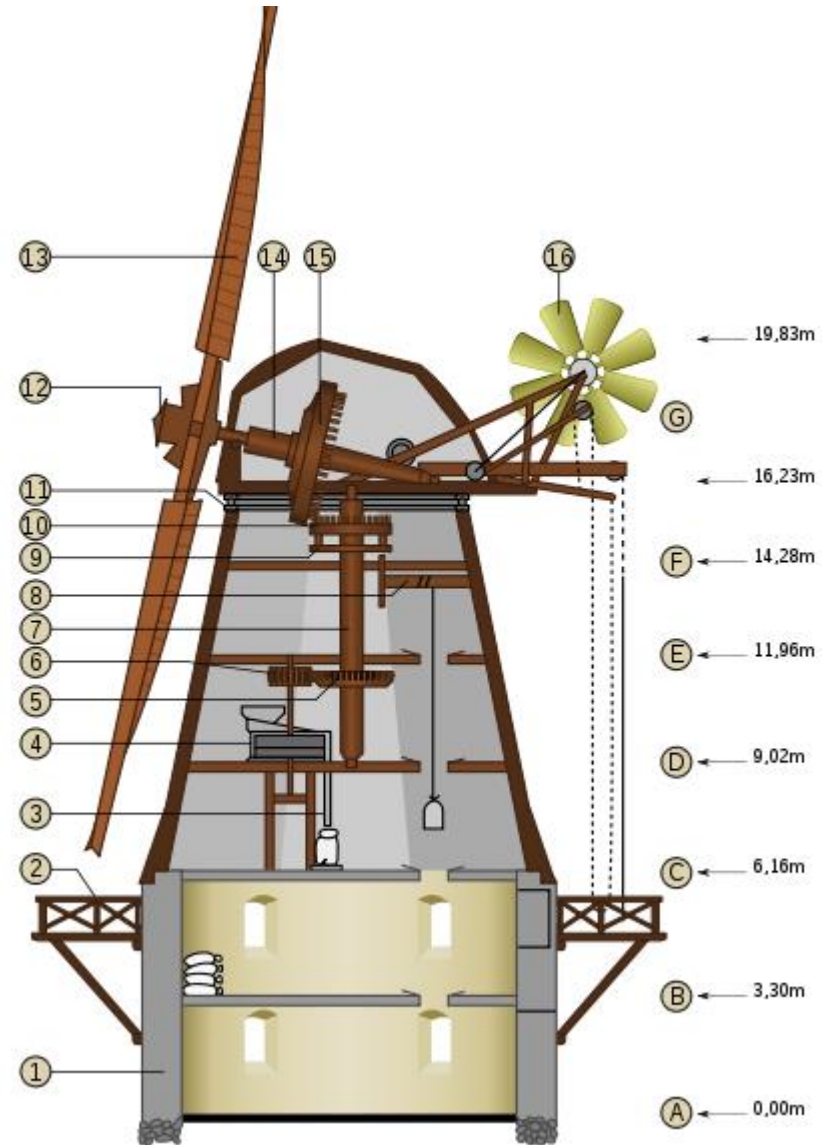
28/11 2017  
Vedtaget ved afstemning  
i Byrådet at  
igangsætte div.  
undersøgelser og  
planlægning.

Placeringen?  
Man går efter de  
3 cirkler & 150 m høj.





## Sådan ser de ud!



DANMARKS  
JÆGERFORBUND



DJS Årsmøde 2018.  
Skovrejsning




Tilskud til løvskov: 32.000 kr./ha  
Tilskud til vildthejn: 15 kr./m til opsætning  
Grundtilskud fra EU: ca. 1.900 kr./ha/år uden tidsbegrænsning



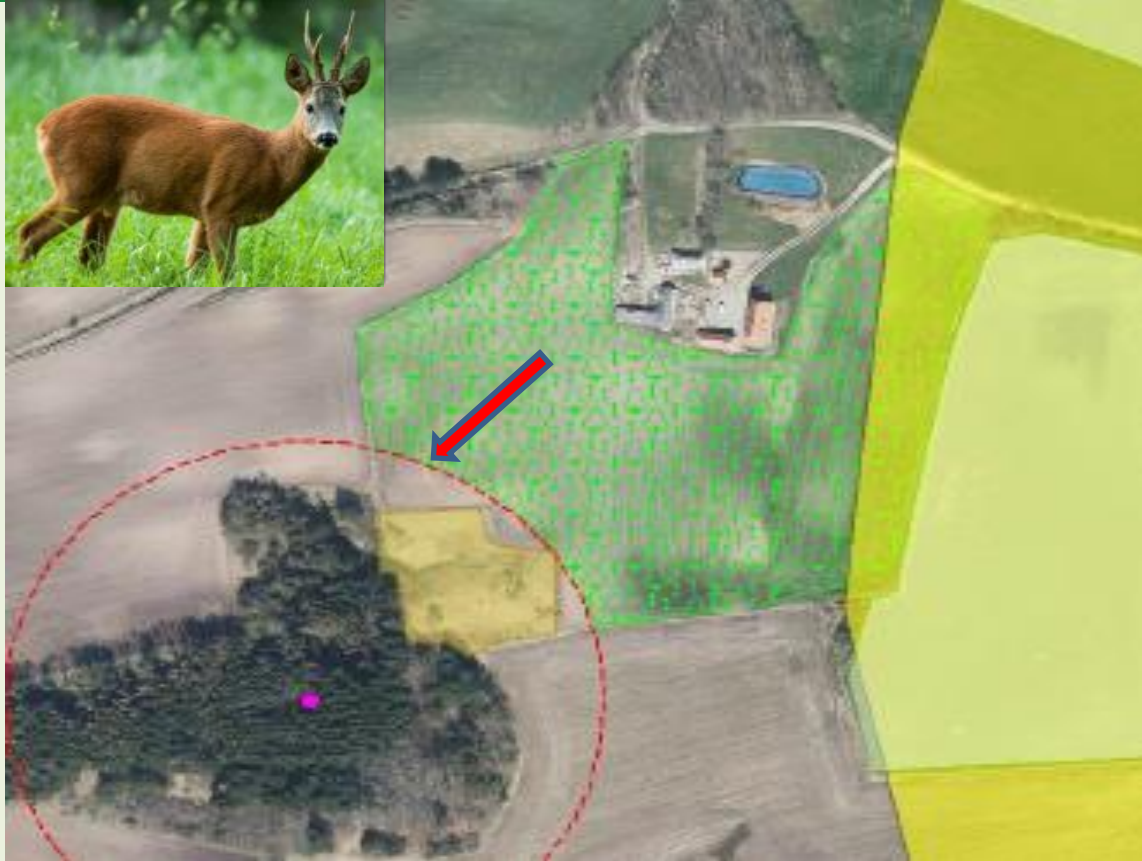
Gunnar Nørby  
Stadsbjergvej 8  
7600 Struer  
Landmand

**Fovsing By**  
Skov på et ca. 2,4 ha.



Alex Mark Sørensen  
Lindevej 37, Fovsing  
7600 Struer  
Lemvig Beton A/S  
Produktion af el.

**Fovsing By, Fovsing**  
Skov på et ca. 2,9 ha.



Jacob Peder Søegaard  
Resenborgvej 2, Resen  
7600 Struer  
Resenborg Mureren Aps

**Den vestlige del, Resen**  
Skov på et ca. 2,2 ha.

DANMARKS  
JÆGERFORBUND

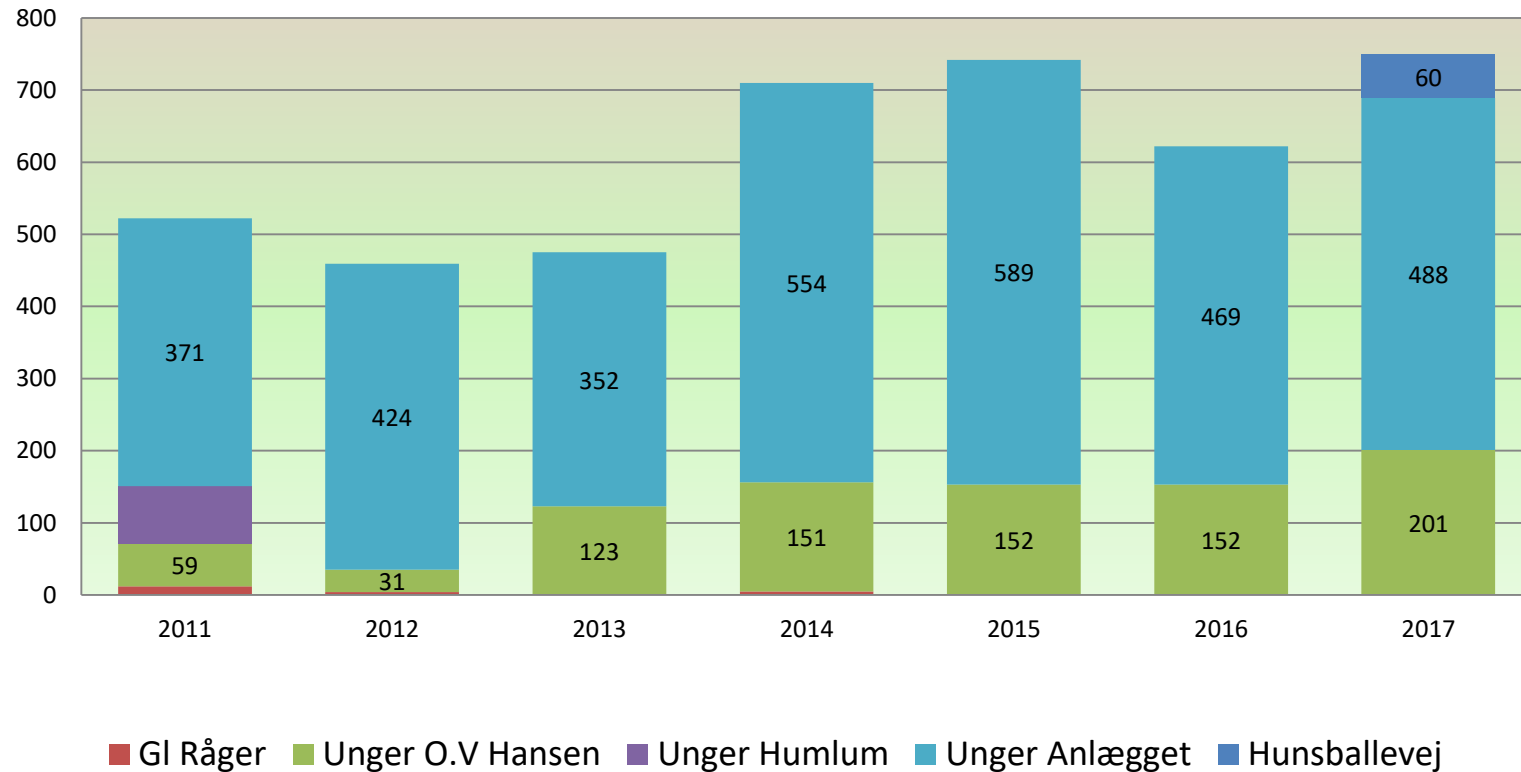


DJS Årsmøde 2018.  
Regulering





## Regulering råger Struer kommune.





DANMARKS  
JÆGERFORBUND

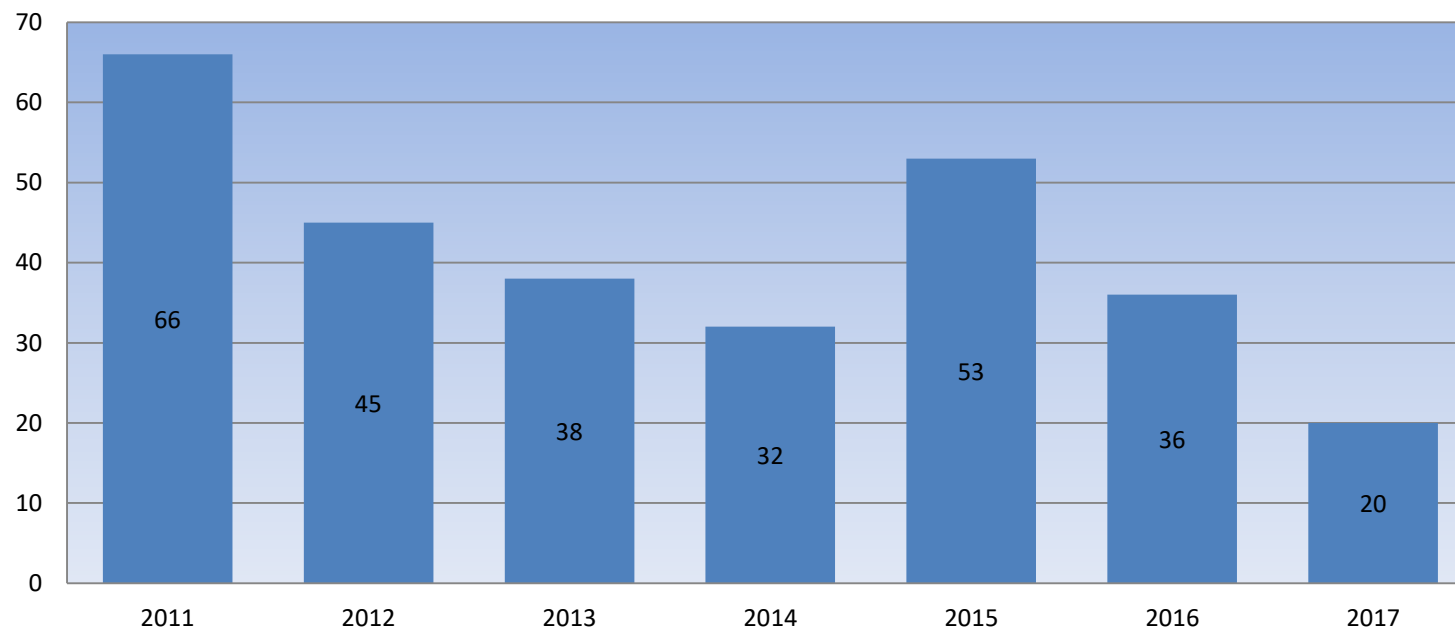


DJS Årsmøde 2018.  
Regulering





## Regulering måger Struer kommune





## Hvad er fremtiden for naturen i Struer?

Danmarks Naturfredningsforening og Struer Kommune inviterer alle interesserede borgere til et åbent møde om Struers natur og det såkaldte naturkapitalindeks, der i løbet af de seneste uger har skabt stor debat om Struers naturværdi



# Naturkapitalindeks

Metode Beregningen af det danske naturkapitalindeks (NKI) bygger på de informationer, der ligger tilgængelige i det nationale biodiversitetskort ([miljoegis.mim.dk](http://miljoegis.mim.dk)).

I én af de kommuner der ligger højest, er årsagen at der bor en DOFér, som har registreret alt inden for fugle, biller m.m. i kommunen



# Naturkapitalindeks

## Struer Beskrivelse

246,23	Areal i km <sup>2</sup>
21432	Befolkning
87,04	Befolkningstæthed per km <sup>2</sup>
-0,06	Befolkningstilvækst
0,82	Energiforbrug per km <sup>2</sup>
77%	Areal anvendt til landbrug (%)
1,30	Antal landbrug per km <sup>2</sup>
0,16	Antal store landbrug per km <sup>2</sup>
42,12	Antal kvæg per km <sup>2</sup>
553,25	Antal svin per km <sup>2</sup>
0,59	Kystlinje per km <sup>2</sup>
1,8%	Areal dækket af sø (%)
82,24	Vandløb per km <sup>2</sup>
4%	Areal dækket af skov (%)
73%	Areal dækket af nåleskov (%)
8%	Areal dækket af § 3 områder (%)

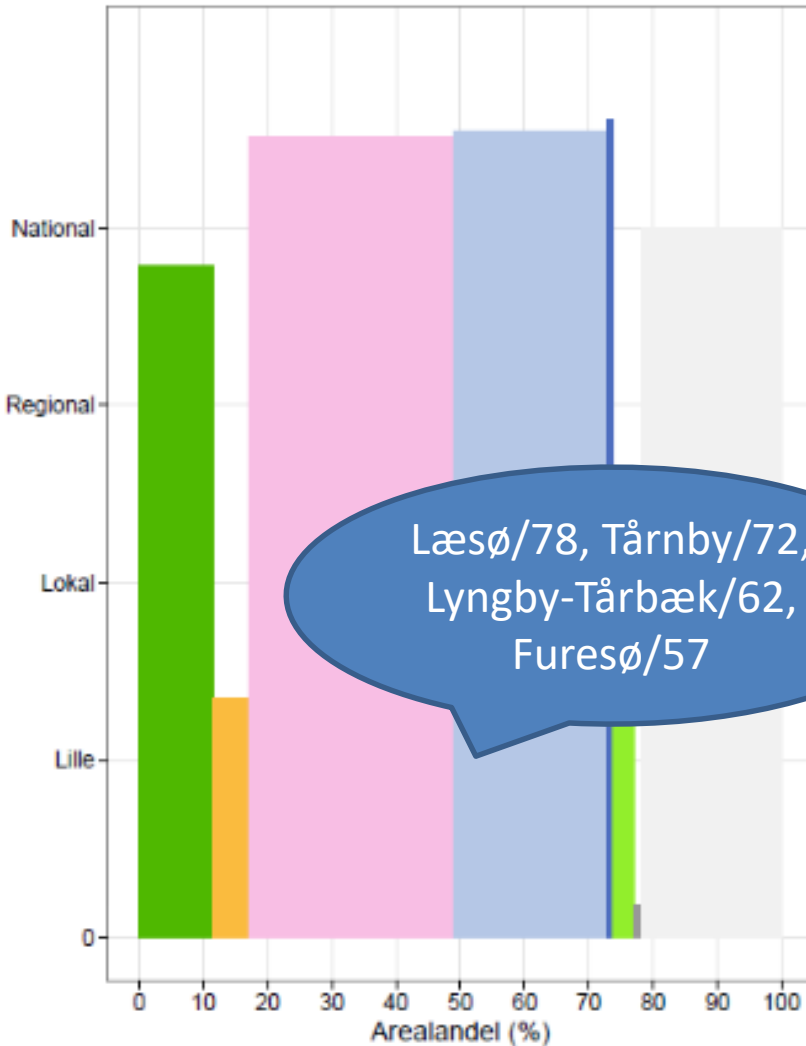
Hvert enkelt diagram viser både fordelingen af de forskellige naturtyper og deres naturtilstand samt et beregnet, samlet pointtal for kommunen.

Beregningerne bygger på informationerne i det nationale biodiversitetskort (miljoegis.mim.dk). For hver ca. 10x10 meters kvadrat i hele Danmark er der i kortet angivet en bioscore, der viser naturværdien eller naturkvaliteten.

Bioscoren bygger på konkrete fund af arter og på tilstedeværelse af kendte, positive faktorer for biodiversitet, f.eks. kystnærhed, stejlt terræn og natur i det omgivende landskab.



Fanø Kommune  
Naturkapital: 80 af 100 point



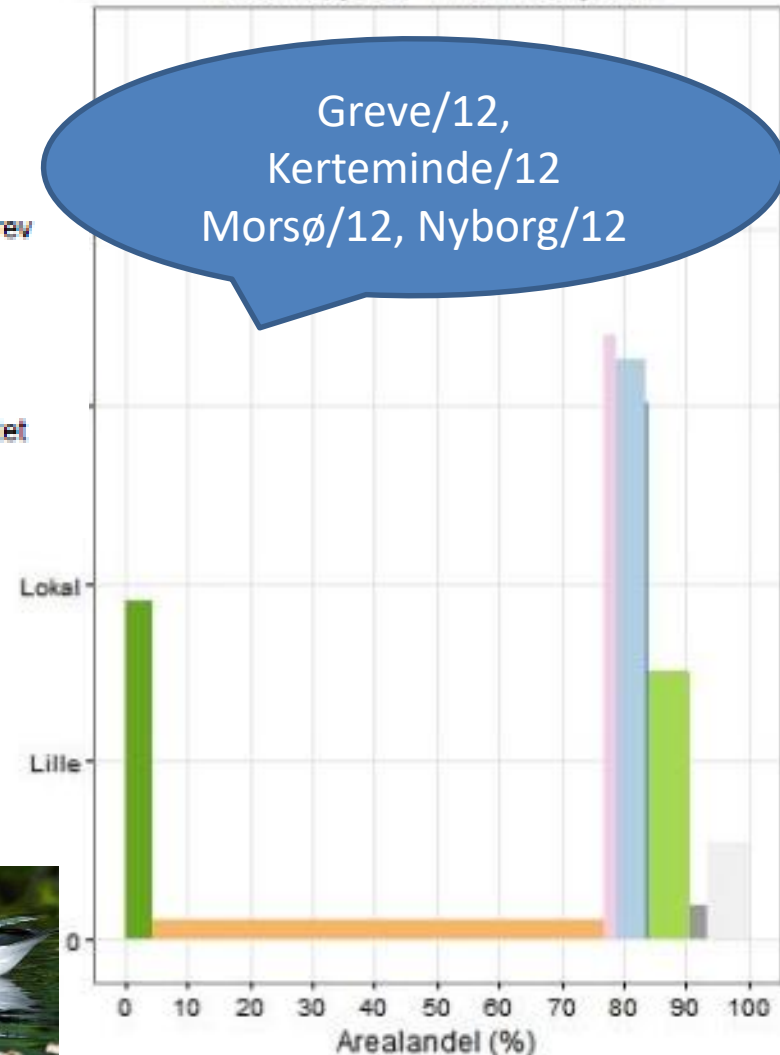
Læsø/78, Tårnby/72,  
Lyngby-Tårnbæk/62,  
Furesø/57

Signatur

- a) skov
- b) mark
- c) hede/overdrev
- d) eng/mose
- e) sø
- f) byer/grønt
- g) byer/befæstet
- h) andet



Struer Kommune  
Naturkapital: 11 af 100 point

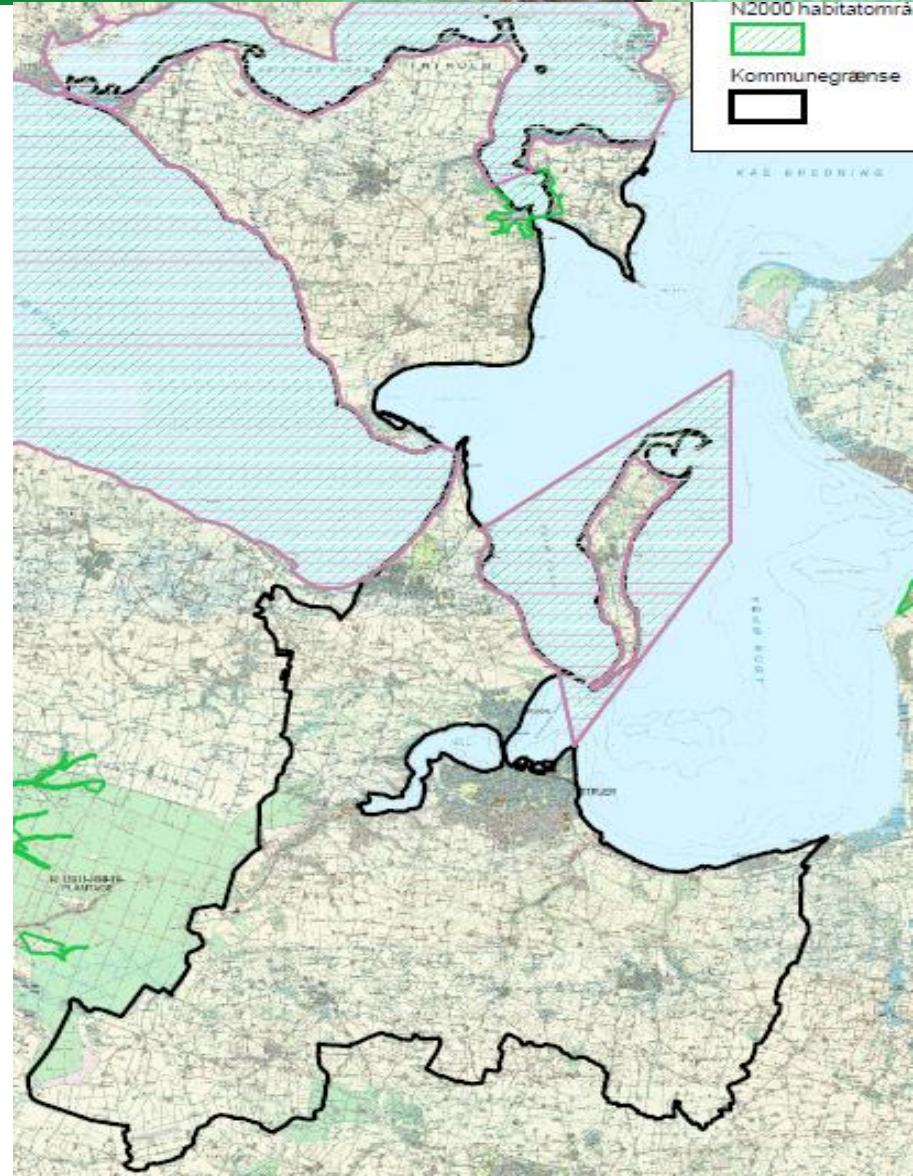


Greve/12,  
Kerteminde/12  
Morsø/12, Nyborg/12



## Grønt Danmarkskort

Det skal vi også have lavet.  
Der er nedsat en gruppe  
som skal arbejde med det  
fra  $\frac{1}{2}$  -  $\frac{15}{4}$   
Vi er i gruppe med Skive,  
Holstebro og Lemvig.  
Bent Beck Larsen er valgt  
til at sidde i gruppen.  
Vi vil nok kunne få det  
meste af kommunen  
”grønt”





## Regeringens vision for vores fælles natur Vision

I 2050 er Danmark et grønnere land med en mere mangfoldig natur, hvor særligt den internationalt beskyttede natur, de større skove, nationalparkerne og de vigtigste levesteder for truede arter – også i havet – er bundet tættere sammen.

Naturplan Danmark - Vores fælles natur er Danmarks biodiversitetsstrategi, der følger op på FN's og EU's mål for biodiversitet i 2020.

### REGERINGEN VIL

- gennemføre et forbud mod gødning og sprøjtning på beskyttede naturarealer (§ 3-beskyttede områder) gennem en ændring af naturbeskyttelsesloven
- ændre gældende regler i naturtypebekendtgørelsen, så værdifulde naturarealer i byer og **sommerhusområder** fremover vil blive beskyttet bedre, og beskyttelsen vil blive mere ensartet og enkel
- indføre et vejledende bødeniveau gennem en ændring af naturbeskyttelsesloven, som skal bidrage til højere bøder for overtrædelser af naturbeskyttelsen





# Årsmøde 2018. Beretning fra Grønt Råd Frands Jensen

Tak for ordet.



GET TIS AT VÆRE LILLE...

COPYRIGHT : A

ingemann • 3. jan. 2018 - kl. 20:00

**Noget tis at være lille**